



Polo de Ecoturismo de São Paulo

PARELHEIROS - MARSILAC - ILHA DO BORORÉ

Portfólio de Produtos



Sumário

O Polo de Ecoturismo de São Paulo	05
Circuitos turísticos	11
Natureza e aventura	21
Ruralidade e agroecologia	45
Lazer, cultura e história	65
Onde ficar	77
Calendário de eventos	85
Espaços para eventos	89
Dicas de viagem	94

Apresentação

Reconhecida pelo seu caráter vanguardista, cultural, de negócios e eventos, a capital paulista também revela um lado bucólico, de natureza e ruralidade: o Polo de Ecoturismo de São Paulo.

Ocupando 28% da quarta maior megalópole do planeta, a região está localizada no extremo sul da cidade, e oferece aos visitantes uma experiência autêntica em contato com a natureza e comunidade local.

Por ser um lado ainda pouco descoberto, a Prefeitura de São Paulo – por meio da Secretaria Municipal de Relações Internacionais e São Paulo Turismo – desenvolveu o Portfólio de Produtos do Polo de Ecoturismo de São Paulo, material desenvolvido com o intuito de auxiliar agentes de viagem, guias de turismo, escolas e até mesmo os viajantes, na compreensão do território e na elaboração de roteiros. O material apresenta as características locais, além de trazer informações sobre acesso e dicas de viagem.

Também são apresentados os sete circuitos turísticos - Jaceguava, Bororé, Parelheiros, Embura-Ponte Alta, Colônia, Barragem e Marsilac - instituídos a fim de facilitar a compreensão do território e definição de rotas. Os atrativos estão agrupados por temáticas comuns: ruralidade, natureza e aventura, lazer.

São indicados locais para alimentação e hospedagem, por meio de ícones ilustrativos. O material oferece, também, serviços completos, com hospitais, delegacias, central de informação turística, agentes e operadores locais de viagem. É possível conhecer, ainda, alguns produtos e produtores locais. Tudo para tornar a experiência mais rica e proveitosa.

É importante destacar que as vivências turísticas no Polo de Ecoturismo são completamente diferentes do que se experimenta no núcleo urbano da capital. O ritmo é mais lento, a preocupação com o meio ambiente e com os recursos naturais está sempre presente, e o protagonismo da atividade turística está no morador local. É ele o único capaz de proporcionar um mergulho em um estilo de vida mais simples, porém não menos rico, a partir das experiências de base comunitária e de reconexão com a natureza.


E é nesse tipo de troca que percebemos o quanto o turismo pode ser maravilhoso!

Ao abrir as suas portas para o viajante e compartilhar suas vidas, a comunidade local reconhece seu valor e o potencial de geração de renda, o que permite e as estimula a permanecer neste árduo e belíssimo trabalho de proteção da Mata Atlântica, do solo, dos mananciais e da vida.

Promovendo um turismo mais responsável, a Cidade de São Paulo dá, assim, um passo à frente em busca de um planeta e um estilo de vida mais consciente e sustentável.

Polo de Ecoturismo de São Paulo: descubra e surpreenda-se!

Vista aérea de região



Represa Guarapiranga





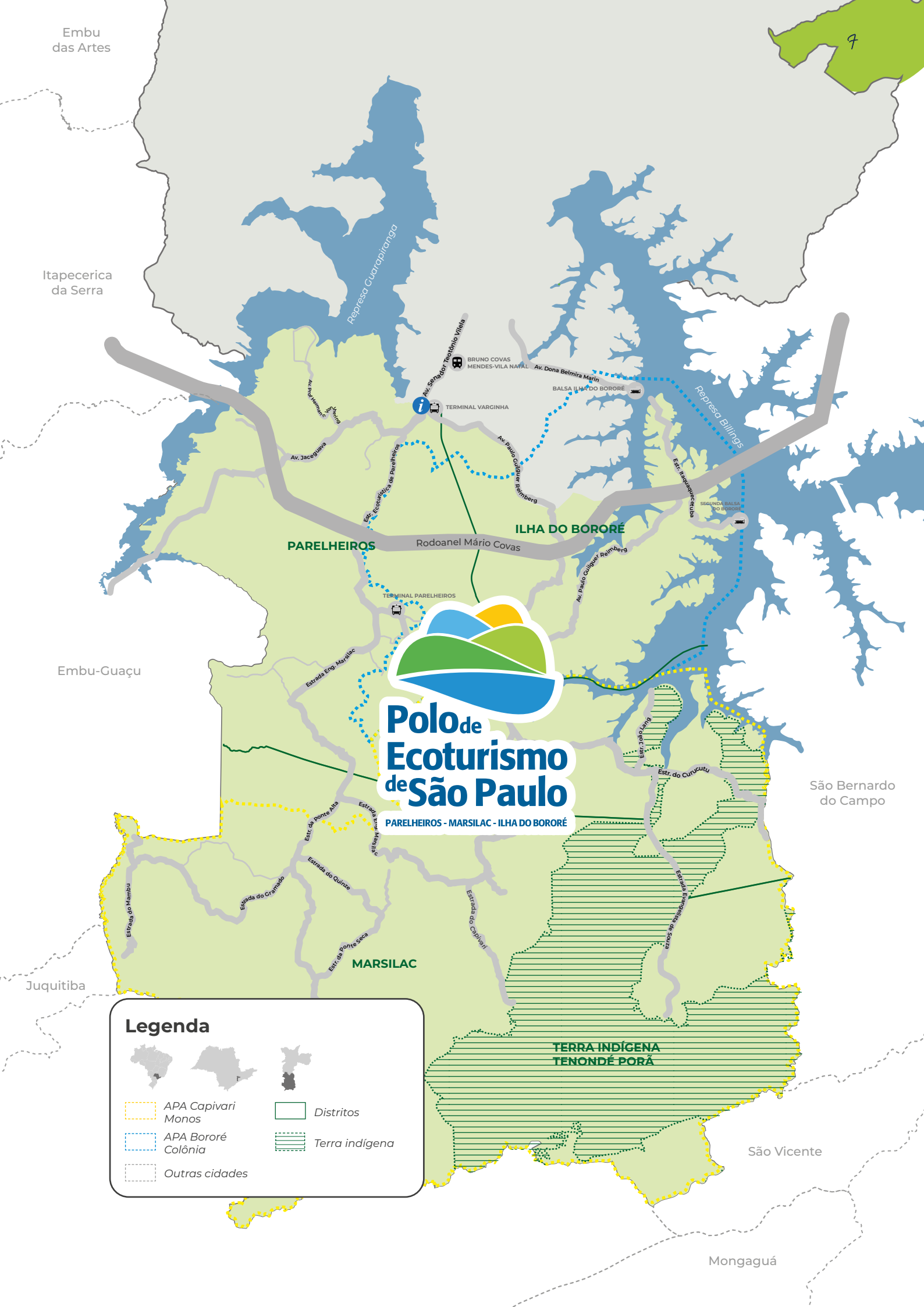
O Polo de Ecoturismo
de São Paulo

O que é o Polo de Ecoturismo de São Paulo?

São Paulo é a quarta maior megalópole do planeta, segundo dados da ONU. Porém o que poucas pessoas sabem é que a cidade tem um lado verde, tranquilo e com ares de interior. A descoberta surpreendente desta porção da cidade é a região intitulada Polo de Ecoturismo de São Paulo.

O Polo de Ecoturismo de São Paulo é um território muito extenso, que ocupa cerca de 28% da área do município. É subdividido em três distritos, sendo Parelheiros, Marsilac (Subprefeitura de Parelheiros) e um trecho de Grajaú (Subprefeitura de Capela do Socorro), com destaque para o bairro da Ilha do Bororé. Trata-se de uma área de manancial importante para o abastecimento da região metropolitana, com as Represas Billings e Guarapiranga, para a regulação de temperatura e manutenção da qualidade do ar.

O território possui uma grande importância e riqueza ambiental. Ao longo dos mais de 400 km² de extensão, podemos encontrar importantes unidades de conservação, como áreas de preservação ambiental, parques naturais, reservas particulares de patrimônio natural, além de abranger a Terra Indígena Tenondé Porã e contar com parte da área definida como zona rural. E, por toda essa extensão territorial, é possível encontrar diversas atrações, como cachoeiras de águas cristalinas, sítios agroecológicos, patrimônio histórico e importantes marcos culturais da cidade.



Polo de Ecoturismo de São Paulo

PARELHEIROS - MARSILAC - ILHA DO BORORÉ

Legenda

APA Capivari Monos	APA Bororé Colônia	Terra indígena
Outras cidades	Distritos	

7

Embu das Artes

Itapeperica da Serra

Embu-Guaçu

Juquitiba

São Bernardo do Campo

São Vicente

Mongaguá

Represa Cuacupiranga

Represa Billings

PARELHEIROS

ILHA DO BORORÉ

MARSILAC

TERRA INDÍGENA TENONDÉ PORÁ

Av. Senador Teófilo Viana

BRUNO COVAS MENDES-VILA NATAL

BALSA ILHA DO BORORÉ

TERMINAL VARGINHA

Av. Dona Belmira Marín

Av. Jacóguava

Av. Paulo Guller Reiberger

Estr. Ecológica de Parelheiros

SEGUNDA BALSA DO BORORÉ

Rodoanel Mário Covas

Av. Paulo Guller Reiberger

TERMINAL PARELHEIROS

Estrada Eng. Magalhães

Estr. do Lago

Estr. do Curucutu

Estr. do Ponte Anísio

Estrada de Ilha Comprida

Estrada do Mambu

Estrada do Gramado

Estrada do Quilme

Estr. do Ponte Seca

Estrada do Capivari

Estrada do Jasmim

O Polo é uma sala de aula

O território é um local para grandes aprendizados. Há propriedades que trabalham com compostagem e reaproveitamento de resíduos, que fazem práticas agroecológicas, que são empenhados em dar exemplos de sustentabilidade e de arte sustentável, além de parques com atividades de preservação e conservação e muito mais!

O Polo tem sua comunidade empenhada em fazer o turismo de base comunitária, recebendo visitantes em suas casas, com suas famílias, preparando comida caseira, oferecendo hospedagem na residência, vendendo produtos regionais. Há também a cultura indígena dos *guarani mbya*, que pode ser vista de pertinho na Terra Indígena Tenondé Porã.

No território é possível vivenciar diversos conteúdos da educação básica à universitária, em um espaço de interação entre os seres vivos e o ambiente por meio de diversos temas. Um exemplo disso acontece no Borboletário de São Paulo.

Outra vivência de destaque são as experiências comunitárias, como acontece na Casa Ecoativa. A atividade rural e práticas de agroecologia e produção orgânica, feitas por meio da agricultura familiar, podem ser experimentadas em diversos sítio agroecológicos, como o The Roça Park.

Borboletário de São Paulo





Bioma Mata Atlântica

Milhares de quilômetros de Mata Atlântica preservada, o último rio limpo de São Paulo, unidades de conservação, parques naturais, fauna silvestre e frutas nativas. Tudo isso está presente no Polo de Ecoturismo e pode ser acessado pelos visitantes.

O Polo também é o local ideal para os apreciadores de aves, que encontrarão locais especializados em *birdwatching*. Já as frutas nativas dão o tempero aos pratos locais, com antepastos, geleias, cachaças artesanais, frutas desidratadas, frutas *in natura*, entre outras delícias típicas, feitas com cambuci, uvaia, araçá, jerivá, grumixama, só pra citar alguns exemplos.

Os recursos hídricos da região chamam a atenção por propiciarem atividades esportivas aquáticas, passeios náuticos e demais usos recreativos dos rios e cachoeiras.

Parque Estadual da Serra do Mar - Núcleo Curucutu



Circuitos turísticos

O Polo de Ecoturismo de São Paulo é extenso. Para melhor compreender o território, ele foi dividido em sete “circuitos turísticos”, representados por cores, e que facilitam o planejamento da visita e o percurso. Essa divisão se baseia nas características de cada área e na logística de deslocamento entre os atrativos. É possível passar por vários circuitos em um único dia, ou se dedicar a explorar mais a fundo cada um desses locais.

CIRCUITO JACEGUAVA

Arte e práticas sustentáveis

Casa da Girafa

© Daniel Deak / SPTuris

O Circuito Jaceguava é a principal porta de entrada do Polo de Ecoturismo de São Paulo, e onde a capital passa a ter ares de cidade do interior. Ele é todo margeado - na sua porção norte - pela Represa Guarapiranga e reúne quase tudo o que pode ser visto no Polo: arte, produção artesanal, Mata Atlântica, práticas sustentáveis, além de lazer e diversão. A Avenida Jaceguava, eixo principal do circuito, levará à maioria das atrações.

Atrações

Parque Natural Municipal Jaceguava
Represa Guarapiranga
Planta Feliz Adubo Orgânico
Meliponário Mondury
Casa da Girafa
Clube Rincão
Pousada Guarapiranga
Mansão Fato
Eko Eventos

CIRCUITO BORORÉ

Navegando sobre as águas da Billings



Represa Billings

© Daniel Deak / SPTuris

O Circuito Bororé é outro acesso ao Polo de Ecoturismo de São Paulo, e o mais inusitado. Atravessando o lago da Represa Billings, chega-se à península carinhosamente chamada de Ilha do Bororé, por meio de uma balsa, em plena capital paulista. A Ilha – que tem uma comunidade muito engajada nas causas culturais e ambientais – parece ter parado no tempo, e reserva muita cultura e história aos visitantes.

Atrativos

Parque Natural Municipal do Bororé
Parque Natural Municipal Varginha
Mirante do Bororé
Represa Billings
CoguLi
Casa Ecoativa
Capela de São Sebastião
Cruzeiro do Bororé
Armazém do Edinho

CIRCUITO PARELHEIROS

Vida bucólica

Passéio a cavalo com o Recanto Paraíso

© Daniel Deák / SPTuris

Atrativos

Parque Natural Municipal Itaim
Recanto Paraíso
Sítio São Judas Tadeu e Espaço Casa
da Árvore
Recanto do Jakinha
Sítio Seu Domingos
Eco Jusa
Centro Paulus e Casa do Rosário
Igreja de Santa Cruz
Centro de Cultura Afrobrasileira Asé
Ylê do Hozouane
Restaurante e Empório da Marlene
Solar do Araguaia

É no circuito que carrega o nome da região que a cidade começa sua transição do urbano para o rural e as construções dão espaço à natureza. O nome Parelheiros tem origem nas corridas de cavalo (parelhas) que ocorriam no passado, em parte do trajeto do que hoje é conhecido como Estrada Ecoturística de Parelheiros. Seu marco central é a Praça Júlio Cesar de Campos, onde se encontra a Igreja de Santa Cruz e a estátua que homenageia Maria Carolina de Jesus, importante escritora negra da literatura brasileira, além de moradora de Parelheiros.

CIRCUITO EMBURA-PONTE ALTA

Vida silvestre e ruralidade



Parque Estadual da Serra do Mar - Núcleo Curucutu

© Daniel Dedk / SPTuris

No circuito Embura-Ponte Alta, aquela São Paulo que conhecemos já não existe. A predominância de chácaras e sítios compõem um cenário rural, totalmente inesperado para os desavisados. Esse circuito guarda também parte da história ferroviária da capital, e é onde estão os remanescentes da Estação Evangelista de Souza, de 1935, pertencente ao ramal Mairinque-Santos, da antiga Estrada de Ferro Sorocabana. A Mata Atlântica é outro destaque desse circuito, que se encerra na divisa de São Paulo com Itanhaém.

Atrativos

Parque Estadual da Serra do Mar
Recanto Magini
Sítio Yoneyama
Chácara Santa Ana
Sítio Campo Verde
Mirante da Ponte Alta
Sítio Reino Encantado
Borboletário de São Paulo
Acampamento Águias da Serra
Silcol Ecopousada

CIRCUITO COLÔNIA

Imigração e história

Parque Nascentes do Ribeirão Colônia

© Daniel Deák / SPTuris

Atrativos

Estância e Parque Ecológico das Águas
Parque Nascentes do Ribeirão Colônia
Cemitério de Colônia
Igreja da Colônia

O Bairro de Colônia – que dá nome ao circuito - foi fundado ainda no Império, incentivando a chegada de alemães a partir de 1827, para o estabelecimento de uma colônia agrícola. A presença germânica pode ser percebida ainda hoje por meio da arquitetura, do nome de algumas das vias, e do Colônia Fest, tradicional festa alemã que toma o bairro no mês de junho. O bairro, aliás, foi construído próximo a uma gigantesca cratera – Cratera de Colônia - formada por um meteoro que atingiu o planeta há milhões de anos.

CIRCUITO BARRAGEM

Tradições indígenas

Aldeia Mbyá

© Daniel Deák / SPTuris

Atrativos

RPPN Sítio Curucutu

The Roça Park

Sítio Nossa Vida

Terra Indígena Tenondé Porã

Espaço Carvalhos

Na divisa com São Bernardo do Campo, o Circuito Barragem leva esse nome devido ao dique do Córrego Preto, estrutura de grande dimensão, construída no ano de 1937, onde está o Sangradouro Preto-Monos, parte do complexo da Represa Billings. É neste circuito que está parte das *tekoas* (aldeias) dos indígenas da etnia *guarani mbya* que habitam o extremo sul de São Paulo, na Terra Indígena Tenondé Porã.

CIRCUITO MARSILAC

Esportes radicais



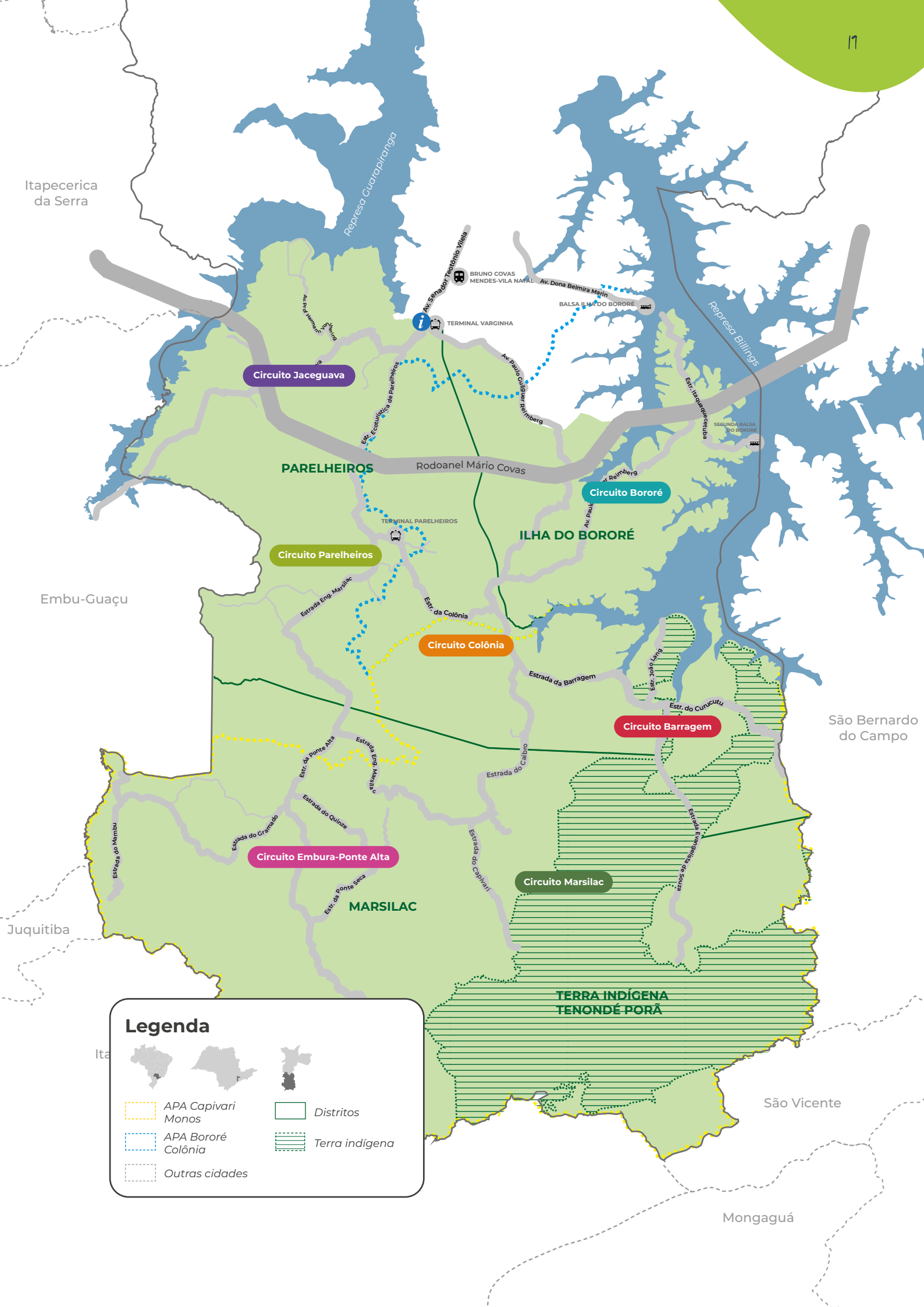
Selva SP

© Daniel Deák / SPTuris

É no Circuito Marsilac que o turismo de aventura tem seu maior destaque. E é difícil acreditar que esse pedaço de terra faz parte da metrópole paulistana. Com paisagem totalmente natural, o tempo parece passar mais devagar em Marsilac. O sossego só é cortado pela adrenalina das atividades radicais que acontecem no Capivari, o rio mais limpo da capital. O nome do Circuito é o mesmo do distrito onde está localizado, e uma homenagem a José Alfredo de Marsillac, engenheiro projetista da estrada de ferro que corta o território.

Atrativos

SelvaSP Parque de Aventura
Camping Reimberg
Quintal Mato Verde



Legenda

	APA Capivari Monos		Distritos
	APA Bororé Colônia		Terra indígena
	Outras cidades		

Selva SP





Natureza
e aventura

Parque Estadual da Serra do Mar – Núcleo Curucutu

*Mistérios e surpresas no maior parque do Estado
de São Paulo*

Tem 37,5 mil hectares divididos entre as cidades de São Paulo, Itanhaém, Juquitiba e Mongaguá. Trilhas de diferentes níveis de dificuldade e observação da vida silvestre são os pontos fortes do local, que tem uma biodiversidade única. Ele protege cerca de um quinto de todas as espécies de aves que existem no Brasil, quase metade do total da Mata Atlântica, algumas delas ameaçadas de extinção.

Existe o registro também de 270 espécies de mamíferos. Destas, 20% são exclusivas da Mata Atlântica e 22% estão ameaçadas de extinção, principalmente os macacos, como o mono-carvoeiro e o bugio. Na mata nativa encontram-se espécies como bromélias e orquídeas. No parque destacam-se ainda os Campos Nebulares, característicos da região por terem influência direta e frequente da neblina formada pela subida do ar pela Serra do Mar. Há um mirante de onde é possível observar o litoral paulista.

O Núcleo localizado no Polo de Ecoturismo, oferece diversas atividades aos visitantes, como a Ciclorrota Curucutu, a Trilha da Bica (Trilha dos Passarinhos), a Plataforma de Observação de Aves Manoel Martiniano, o Circuito Mirante-Bica-Capelinha, a Trilha Rio Camburi: Roteiro Águas do Curucutu, além de atividades inclusivas para PcD e outras específicas para grupos escolares.

PESM - Núcleo Curucutu



© Daniel Deák / SPTuris

Serviços

Diversas trilhas, com níveis diferentes de dificuldade e acompanhamento de monitores ambientais

Verifique o tempo antes da visita

Para todas as idades

Estacionamento no local

Estrada da Bela Vista, 7090 – Embura do Alto

@pesm.nucleo_curucutu

+55 13 3422-5657

Gratuito

Circuito Embura-Ponte Alta

SelvaSP Parque de Aventura

Muita aventura no rio mais limpo da capital

Rafting no Selva SP

© Jose Cordeiro / SPTuris

Quem visita o Polo tem à disposição uma diversidade de atividades radicais, durante um passeio de contemplação da natureza, com sua exuberantes fauna e flora. O atrativo oferece aventuras como *rafting*, rapel guiado, boia-cross, tirolesa, *stand up paddle* e canoagem.

O Parque de Aventura SelvaSP torna possíveis todas essas experiências na natureza. Ele abrange áreas da Cachoeira de Marsilac, por onde passa o Rio Capivari, no distrito de Marsilac.

O Selva conta com uma tirolesa de 120 m de extensão e 12 m de altura; trilha em meio à mata, ponte pênsil e falsa baiana (*slackline* duplo), nos quais os usuários podem se aventurar.

Um trecho de 7 km do rio é utilizado para a prática do *rafting*, passando pelas cachoeiras do Marsilac, do Manacá, das Lontras e da Onça. A sensação de estar em um rio limpíssimo em plena São Paulo é única! Essas mesmas cachoeiras podem ser vistas em um *trekking* por antigas estradas onde se escoavam carvão vegetal em meados da década de 1940. Toda a operação é feita em acordo com o povo guarani, uma vez que a Selva está dentro da Tenondé Porã, terra indígena demarcada.

Há um bar, no qual são servidas refeições, porções e suco de cambuci.



Tirolesa



Stand up paddle

© Daniel Deck / SPTuris

SelvaSP

Estrada do Capivari, 5005 – Marsilac

www.selvasp.com.br

@selvasp_

+55 11 94703-9638

Em dias com bom tempo, o day use
não necessita de agendamento

Circuito Marsilac



Parques Naturais Municipais

A Prefeitura de São Paulo, por meio da Secretaria do Verde e do Meio Ambiente, cuida de seis Parques Naturais Municipais (PNM), sendo cinco deles no Polo de Ecoturismo. O objetivo de um Parque Natural Municipal é preservar e recuperar as características dos ecossistemas originais, permitir a pesquisa científica e as atividades de educação ambiental, de recreação em contato com a natureza e de turismo ecológico.

Diferentemente dos parques urbanos, o Parque Natural Municipal é uma Unidade de Conservação de Proteção Integral; por esta razão, seu uso está vinculado a ações destinadas à preservação dos ecossistemas naturais por meio do desenvolvimento de atividades recreativas, educativas e de interpretação ambiental, além de permitir a realização de pesquisas científicas.

Um grande diferencial desses parques naturais são os chamados **parques naturalizados**, aqueles parques nos quais crianças e adultos brincam juntos. São espaços ao ar livre, com brinquedos, mobiliário e estruturas desenvolvidas principalmente a partir de elementos naturais, como troncos, galhos, arbustos, terra, pedras e água.

Os parques naturais contam ainda com área para piquenique, banheiros, monitores e estacionamento. Devido à presença de animais silvestres, não é permitida a entrada de pets. Crianças são bem-vindas! E as bikes também. É indicado trazer o próprio lanche e bastante água. É ideal que se utilize calçados confortáveis, fechados e não escorregadios. Além disso, protetor solar, repelente e roupas leves.

Parque Natural Municipal Bororé

Aprecie a Represa Billings do píer



PNM Bororé

© Daniel Deák / SPTuris

Você sabia que, às margens da Represa Billings, podem ser avistadas diversas espécies de aves nativas? É possível observá-las diretamente do Parque Natural Municipal Bororé, que possui um píer.

O Parque fica no bairro Ilha do Bororé. Nele, podemos encontrar 176 espécies de plantas vasculares (que podem atingir grande porte), como a maria-mole, o palmito-juçara, o pau-brasil e o pinheiro-do-paraná.

Sorvicos

Estrada das Vieiras, s/n - Bororé

https://www.prefeitura.sp.gov.br/cidade/secretarias/meio_ambiente/unid_de_conservacao/index.php?p=42074

@svmasp

+55 11 5187-0321

De terça a domingo, das 8h às 17h

Entrada gratuita

Circuito Bororé

Parque Natural Municipal Varginha

O parque preferido dos ciclistas

PNM Varginha

© Daniel Deák / SPTuris

Serviços

Av. Paulo Guilguer Reimberg, 6200 -

Chácara Santo Amaro

[https://www.prefeitura.sp.gov.br/cidade/secretarias/meio_ambiente/unid_de_](https://www.prefeitura.sp.gov.br/cidade/secretarias/meio_ambiente/unid_de_conservacao/index.php?p=42077)

[conservacao/index.php?p=42077](https://www.prefeitura.sp.gov.br/cidade/secretarias/meio_ambiente/unid_de_conservacao/index.php?p=42077)

@svmasp

+55 11 5187-0321

De terça a domingo, das 8h às 17h

Entrada gratuita

Circuito Bororé

Parque ideal para praticantes de *mountain bike* e com diversas opções de trilhas! Conta, também, com academia para a terceira idade, parque infantil, lago e mirante.

Também oferece um píer para apreciação da biodiversidade na Represa Billings. A fauna tem a presença dos animais silvestres tangará-dançarino, bugio-ruivo, caxinguelê, quati e jararaca, só para citar algumas espécies.

Parque Natural Municipal Itaim

Conheça o teiú, o mascote do Itaim

Lago das ninfeias no PNM Itaim

© Jose Cordeiro / SPTuris



Lagarto teiú no PNM Itaim

© José Corderiro / SPTuris

Serviços

R. Amaro Alves do Rosário, 2676 -
Parelheiros

https://www.prefeitura.sp.gov.br/cidade/secretarias/meio_ambiente/unid_de_conservacao/index.php?p=42075

@svmasp

+55 11 5187-0321

De terça a domingo, das 8h às 17h

Entrada gratuita

Circuito Parelheiros

Você conhece o teiú? Ele é um lagarto brasileiro e habita o Parque Natural Municipal Itaim. Saindo de suas tocas, esse super lagarto de vez em quando aparece para os visitantes, o que torna sua presença sempre uma surpresa inusitada. Ali também habita o gato do mato e o gavião pega-macaco.

O Parque Itaim tem também várias espécies de borboletas, bambuzal, um mirante especial onde você pode literalmente abraçar uma árvore; flores dos mais diversos tipos e o Lago das Ninfeias, cheio de mistérios e de beleza.

De fácil acesso (sua entrada é próxima à Subprefeitura de Parelheiros), no Itaim também podemos encontrar o Bosque do Silêncio, rodeado por talhões de pinheiros, eucaliptos, cedro rosa, samambaiçu, cambuci e araucária.

Parque Natural Municipal Jaceguava

Onde o cerrado e a Mata Atlântica se encontram



Que tal curtir um dia de muita natureza e trilhas, e ainda aprender sobre a nossa vegetação e biodiversidade? Esse dia pode ser no Parque Jaceguava, que fica em Parelheiros. Nele, podemos encontrar tanto a vegetação típica da Mata Atlântica como a do cerrado brasileiro.

Ele está localizado às margens da represa Guarapiranga, importante área produtora de água, e foi constituído como forma de compensação ambiental pela construção do Rodoanel Mário Covas. Tem a função, sobretudo, de preservar e recuperar as características dos ecossistemas originais, além de permitir o contato com a natureza e o turismo ecológico.

Caminhando pela Trilha do Saci, o visitante tem a oportunidade de observar a transição entre as vegetações de Campos Gerais (também chamado de cerrado paulista, característica por ser mais rasteira e seca) e de Mata Atlântica (caracterizada por ser uma floresta fechada, subtropical e úmida), bem como sua associação com a fauna local. No meio da trilha, a torre de observação de incêndios permite a observação de toda a região ao redor do parque e rende belas fotos.

Serviços

Av. do Jaceguava, próximo ao nº 1100 -
Jaceguava

https://www.prefeitura.sp.gov.br/cidade/secretarias/meio_ambiente/unid_de_conservacao/index.php?p=42076

@svmasp

+55 11 5187-0321

De terça a domingo, das 8h às 17h

Entrada gratuita

Circuito Jaceguava



Trilha do Saci

Borboletário de São Paulo

Misteriosas e encantadoras, aqui as borboletas têm endereço fixo




O Borboletário de São Paulo abriga milhares de borboletas de diferentes espécies e foi estruturado para que os visitantes tenham contato com esse inseto tão encantador. Localizado em área de proteção ambiental, é o primeiro da cidade e o maior borboletário privado do Brasil.

Durante a visita há ensinamentos teóricos, com um show de formas, cores e movimentos das borboletas. Quem visita tem a oportunidade de conhecer o laboratório, onde é realizada a criação das lagartas da fase do ovo até a pupa que, após a metamorfose, irão compor o colorido cenário do local. No jardim da atração há banners detalhados em português e inglês a fim de explicar todo o processo de metamorfose das borboletas. Dessa forma, é possível acompanhar todo o trabalho de cuidado das lagartas no laboratório, assim como observar as borboletas nascendo. O visitante pode vê-las de pertinho e pegá-las com a mão.



Entrada do Borboletário de São Paulo



Área interna

© Daniel Deák / SPTuris

Serviços

Estrada da Ponte Alta, 4300 - Marsilac

<http://borboletariodesaopaulo.com.br>

@borboletariodesaopaulo

+55 11 2908-0125

Verifique com o estabelecimento as
datas de visitaç o

Fechado em dias chuvosos

Circuito Embura-Ponte Alta



Borboletário de São Paulo

© Daniel Deák / SPTuris

RPPN Sítio Curucutu

*Um dos locais mais emblemáticos
para os apreciadores de aves*

O Sítio Curucutu tem uma área extensa e é a morada de diversos animais silvestres. Nele encontra-se uma Reserva Particular do Patrimônio Natural (RPPN). Alguns desses animais são antas, veados e cerca de 200 espécies de aves registradas na região. Por esse motivo, um dos atrativos do local é a prática de *birdwatching*, atividade em que pessoas observam pássaros, mas apenas para registro de imagens.

Além disso, outras atividades são oferecidas, como camping, trilhas na mata, turismo pedagógico, criação de abelhas e visitação à área produtiva de agricultura orgânica. Ainda há um ponto de apoio ao ciclista e, esporadicamente, são realizadas solturas de animais resgatados, sejam aves, répteis e outros bichos que estavam feridos, foram abandonados ou passaram por um período de atenção com equipes especializadas.

Esse patrimônio ecológico pode ser visitado por fotógrafos, pesquisadores e público mediante agendamento prévio. Há também a opção de hospedar-se no local, em uma construção da década de 1980, com espaço para até 12 pessoas.



Serviços

Estrada do Curucutu, 13041 - Jardim

Vera Cruz

curucutu.org.br

[@sitio_curucutu](https://www.instagram.com/sitio_curucutu)

+55 11 99971-3644

Necessário Agendamento

Circuito Barragem

Estância e Parque Ecológico das Águas

Um lugar onde preservação e educação se conectam



Criado a partir de um desejo de preservar os mananciais e proteger a fauna e a flora, o local combina aconchego e carinho com proteção do meio ambiente e educação. Está localizado na borda da Cratera de Colônia, um fenômeno causado por um asteroide. A Estância possui diversas nascentes e lagos. E é um importante corredor verde para os animais da Área de Proteção Ambiental Capivari-Monos. Um espaço onde preservação, educação ambiental e desenvolvimento sustentável se unem.

Diversas atrações encantam toda a família, como interação com animais - perus, corujas, cabras, galináceos, patos, quatis, jiboias, coelhos; trilhas (largas e limpas); caiaques, pranchas de *stand up paddle*, “piscilago”, falsa baiana, circuito *kids* de aventura, passeio de botes, trampolim aquático, pedalinhos, “esquilago”; oficinas diversas (plantio, coleta de água, pintura com pigmentação natural, entre outros); dinâmicas etc. Todas as atividades são acompanhadas, dirigidas e supervisionadas por instrutores capacitados.

Serviços

Esportes aquáticos, animais, atividades infantis

Estacionamento no local

Pet friendly

 Restaurante no local

Opção de Day Use

Estrada do Caibro, 1494 - Colônia

<https://ecologicodasaguas.com.br/>


@estanciaecodasaguas

+55 11 5197-5837

Necessário agendamento

Circuito Colônia

Estância e Parque Ecológico das Águas



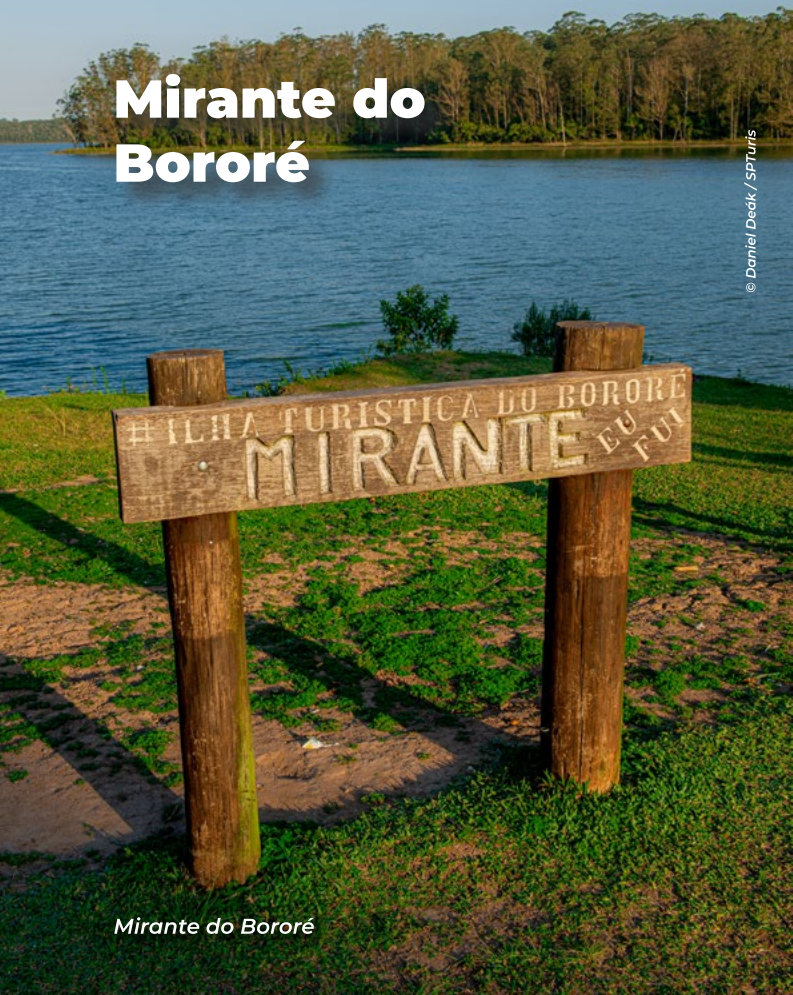
© Divulgação

Estância e Parque Ecológico das Águas



© Divulgação

Mirante do Bororé



© Daniel Deák / SPTuris

Mirante do Bororé

Com localização privilegiada, o local fica em uma ponta de terra à beira da Represa Billings, onde também existe um restaurante. Além de apreciar a visão panorâmica na área cercada pelas águas da represa, existem duas placas para tirar fotos “instagramáveis”, com a paisagem ao fundo.

Serviços

Rua Peixe de Prata, 600 – Ilha do Bororé

Gratuito

Circuito Bororé

Represa Billings e passeio de barco com os Meninos da Billings



© Daniel Deák / SPTuris

Represa Billings

Responsável pelo abastecimento de água de grande parte da Região Metropolitana de São Paulo, a Billings atravessa a região do Bororé. É possível fazer passeios de barco e educação ambiental com projetos como o dos “Meninos da Billings” e algumas agências que realizam passeios privados. A ONG Meninos da Billings visa ao desenvolvimento comunitário da região da represa Billings. Com ações educativas e de turismo sustentável, a organização originou-se com o projeto Remada na Quebrada e tem relevância emblemática no Polo.

Serviços

Espaço Meninos da Billings

Rua Beija Flor – Parque dos Lagos

@meninosdabillings

+55 11 96637-3362

Necessário agendamento

Circuito Bororé

Represa Guarapiranga e passeio de barco com a Vivant SP

Barco Vivant Turismo

© Daniel Deák / SPTuris

Na Guarapiranga é possível fazer passeios de barco e praticar esportes aquáticos como iatismo, *windsurf*, *wakeboard*, *kitesurf*, caiaque e jet ski. Ao longo das margens existem alguns parques e clubes que contribuem para oferecer espaços de lazer à população e, ao mesmo tempo, projetos de preservação da área de manancial.

A empresa Vivant SP oferece passeios de barco na Represa.

Serviços

Ponto de partida: Clube Castelo
Rua Celso Mantovani, 1 – Santo Amaro
@vivantsp
+55 11 99006-1666
Necessário agendamento
Circuito Jaceguava

Trilha Interparques



© Marcelo Iha / SPTuris

Cicloturismo

Os amantes das *mountain bikes* conseguem percorrer longas distâncias, adentrar em matas fechadas e chegar a atrativos turísticos mais “selvagens”.

A experiência dessa forma de viajar é única e bastante alinhada com o conceito de sustentabilidade. E um país tão rico em biodiversidade e paisagens na natureza, como o Brasil, pode aproveitar todo esse potencial para incentivar cada vez mais pessoas a conhecer destinos turísticos – urbanos ou naturais – de bicicleta.

No Polo de Ecoturismo de São Paulo, temos a Trilha Interparques. Ela é um projeto em implantação, liderado pela Secretaria Municipal do Verde e Meio Ambiente de São Paulo. É a primeira trilha de longo percurso da capital, com 170 km de extensão, quase todos eles dentro da capital (um pequeno trecho passa por São Bernardo do Campo). Dividida em trechos, a trilha conecta dez unidades de conservação e um parque urbano, além de passar pela Terra Indígena Tenondé Porã e pelas margens das represas Billings e Guarapiranga.

O caminho pode ser percorrido a pé ou de bike. No trajeto é possível vivenciar o ecoturismo e conhecer as comunidades locais. Além das paisagens naturais, o caminhante/ciclista conhecerá sítios e fazendas, aldeias e muito mais! A Ilha do Bororé é um dos pontos preferidos dos ciclistas no Polo: as paisagens são pitorescas, incluindo a travessia de balsa.

Algumas agências locais fazem o passeio, como a Bike do Polo e a Econautas (veja na página de Agências).



Sítio Seu Domingos



Ruralidade e
agroeologia

The Roça Park

Vovô Joaquim promove passeios de trator superdivertidos



O local já fora chamado Sítio Vovô Joaquim, com o cultivo de produtos orgânicos certificados. Em 2022 foi criado o The Roça Park – ideia que surgiu de suas filhas, Patrícia e Mônica, com intuito de fazer do turismo uma fonte alternativa de renda, para oferecer vivência rural e educação ambiental.

Atualmente, por meio do sistema *day use*, o local oferece ampla estrutura e diversas atividades para famílias, especialmente com crianças, tais como fazendinha, plantação orgânica com colheita, balanço, redário, passeio a cavalo e restaurante com café colonial e almoço self-service.

Além dessas opções, destacam-se a trilha de caminhada leve pela mata, que chega até a beira da Represa Billings, e o famoso passeio de trator, que carrega até 20 pessoas em uma pequena carreta acoplada ao veículo, conduzido pelo próprio Seu Joaquim.



Serviços

Permitida a entrada de pets

Para todas as idades

🍴 Refeições no local

Rua Isabel Bueno, 215 - Cipó do Meio

@therocapark

+55 11 95486-5807

Sábado, domingo e feriados, das 9h às 17h

Entrada paga

Circuito Barragem

Planta Feliz

Vivências e aprendizados sobre sustentabilidade e compostagem

O sítio Planta Feliz oferece diversas experiências de turismo rural, agrofloresta e agroecologia aos seus visitantes, além de trabalhar com coleta de resíduos orgânicos, compostagem, adubo orgânico (composto orgânico, húmus de minhoca, terra vegetal preparada e húmus líquido); plantio orgânico e vivências pedagógicas. O adubo pode ser utilizado nas plantas, hortas, frutíferas, flores etc.

Tem estrutura para receber resíduos orgânicos de pequenos, médios e grandes geradores, utilizando o método aeróbio termofílico para a compostagem e a minhocultura em grande escala, produzindo, assim, adubo orgânico de extrema qualidade para a comercialização. Marina Camargo e Adriano Sgarbi, proprietários do local, também participam de ações de conscientização sobre o impacto do destino dos resíduos orgânicos compostáveis e sobre o ciclo de sustentabilidade em escolas, condomínios, fábricas, empresas e residências.

Aqui também se tem produção de agricultura familiar; trilhas com os visitantes, em meio a muita natureza, sempre com elucidações pedagógicas e contextualização histórica; visitas às composteiras, além de eventos com outros empreendedores locais.




Serviços

Para todas as idades

Av. Professor Hermann Von Ihering,
6000 - Jardim Casa Grande

@plantafelizadubo

+55 11 96326-8425

 Hospede-se em uma casa datada dos anos de 1940.

Visita mediante agendamento

Circuito Jaceguava

Sítio Nossa Vida

*Orgânicos e PANCs, além do
sensacional yakissoba vegetariano*



A propriedade é reconhecida e certificada pela agricultura orgânica com produção de grande variedade de frutas, hortaliças e diversidade de subprodutos artesanais, como o famoso salgadinho chips de banana verde, temperos (chimichurri, *curry*, ervas finas, orégano) e molho pesto de azedinha (que é uma PANC – planta alimentícia não convencional).

Todos podem ser adquiridos no local de acordo com a disponibilidade, garantindo uma alimentação saudável. Inclusive, outro destaque para os visitantes que ficam por um período maior na propriedade é a refeição caseira servida, como o yakissoba e outros pratos preparados na hora.

O sítio recebe grupos para o turismo rural pedagógico, oportunidade de aprender como é feito o manejo orgânico, mostrar a produção e cuidados com a terra. Há ainda um lago com criação de peixes e um espaço para realização de compostagem de resíduos orgânicos com galináceos (galos e galinhas que fazem o controle biológico de pragas).

Pesto de azedinha produzido no Sítio Nossa Vida



Sorvicos

🍴 | Refeições mediante agendamento
Estrada do Curucutu, 8100 - Parque Amazonas
@sitionossavida
Necessário agendamento para visita
Circuito Barragem

Recanto Paraíso e Cavalgadas

Cultura tropeira e experiências a cavalo



Passeio a cavalo pela mata

© Daniel Deák / SPTuris

Para quem nunca andou a cavalo, esse local é recomendado para se ter a oportunidade de cavalgar com segurança pela primeira vez. Durante a visita, as pessoas conhecem a rotina dos animais, são apresentados aos equipamentos, aprendem a fazer a selagem e montaria. Tudo é feito com o auxílio de monitores para a vivência ser tranquila e segura.

Já para aqueles que possuem alguma experiência, é possível cavalgar sozinho pelo espaço e também podem ser agendadas saídas para outros lugares fora da propriedade, com paisagens diferentes, em trilhas em meio à vegetação ou plantações.

Sorvicos

Rua Visconde de Montalegre, 499 -
Jardim Santa Fé

@recantoparaiso2021

+55 11 99803-8788

Necessário agendamento

Circuito Parelheiros

Recanto Magini

Licores, cachaças e diversas iguarias, feitas com frutos da Mata Atlântica



Produtos do Recanto Magini



Recanto Magini

Propriedade de agricultura familiar, com experiência sólida no cultivo de produtos derivados de frutos típicos da Mata Atlântica, como o cambuci, a uvaia e a juçara.

Essas iguarias são utilizadas para preparação de licores, cachaças, sorvetes, geleias, entre outros produtos – fabricados artesanalmente e livres de conservantes, podendo ser degustados e comprados no local.

A visita é indicada para quem gosta de praticar turismo rural, busca conhecer um pouco mais sobre produção agroecológica e valoriza o consumo de produtos locais.

Um fato interessante sobre o Recanto Magini é que, além de participar de diversas feiras de turismo e de empreendedorismo, a propriedade faz parte do projeto “Rota do Cambuci”, que combina festivais gastronômicos, arranjo produtivo sustentável, roteiros turísticos e uma rede de pesquisadores, com intuito de resgatar o cultivo do consumo do cambuci, como estratégia de conservação das matas e geração de renda para produtores da região da Serra do Mar paulista.

Serviços

@recantomagini

Avenida Circular, 38 – Embura

+55 11 95705-1135

Necessário agendamento

Circuito Embura-Ponte Alta

Sítio São Judas Tadeu e Espaço Casa da Árvore

Visitas pedagógicas

Sítio São Judas Tadeu

© Daniel Deák / SPTuris

Propriedade pioneira na produção biodinâmica e orgânica da região, o sítio tem mais de 40 tipos de hortaliças e promove turismo rural e visitas pedagógicas, em que os participantes podem ter atividades práticas do cultivo na terra e contato com a agricultura familiar.

Já o Espaço Casa da Árvore tem uma estrutura sob a copa de árvores que oferecem sombra e o ambiente ideal para dinâmicas de reflexão, meditação, almoços e lanches.

Sorvigos

Rua Kamezo Ishimoto, altura do nº 1000

@espaco_casadaarvore

+55 11 97332-5479

Necessário agendamento

Circuito Parelheiros

Recanto do Jakinha

Orgânicos e desidratados

Recanto do Jakinha

© Daniel Dedek / SPTuris

Serviços

 Hospedagem

Estrada do Taquaral, 1900 - Parque
Lagoa Rica

+55 11 91299-2205 / 5920-8628

@recantodojakinha

Necessário agendamento

Circuito Parelheiros

Propriedade pioneira em produção agroecológica no Polo de Ecoturismo, o Recanto produz hortaliças, PANCs e frutas, com destaque para os morangos orgânicos que crescem em estufas. Alguns subprodutos são feitos de forma artesanal como frutas desidratadas, geleias e chás. O espaço ainda tem um pequeno bosque com trilha para caminhada, além de opção de hospedagem em um terreno anexo.

Sítio Yoneyama

Tradição em agricultura familiar e orgânica

Sítio Yoneyama

© Jose Cordeiro / SPTuris

Com práticas agroecológicas, o sítio recebe visitas voltadas à educação ambiental de grupos de estudantes e pessoas interessadas em aprender sobre agricultura orgânica e familiar.

Entre as atividades estão o manejo e o cuidado com o solo e água, oficinas de plantação de mudas nos canteiros e café da roça. A área do sítio ainda tem espaço para piquenique e passeios em trilha com nascente.

Possuem variedade de produtos cultivados, como hortaliças, leguminosas, raízes, frutas, ervas e PANCs (plantas alimentícias não-convencionais). Além disso, produzem biscoitos caseiros e artesanatos.

Sorvigos

Estrada Engenheiro Marsilac, 7639 –
Embura

@sitio_yoneyama

+55 11 95780-5621

Necessário agendamento para visita
Circuito Embura-Ponte Alta

Meliponário Mondury

A importância das abelhas para a preservação da vida e da natureza

Meliponário Mondury

© Daniel Deák/ SPTuris

O Meliponário Mondury é um produtor de mel de apis e abelhas sem ferrão e que comercializa meliprodutos, como geleia real, extrato de própolis e outros derivados - por exemplo, velas aromáticas 100% naturais e cosméticos. Utiliza, na produção, abelhas nativas da região da Mata Atlântica, como a manduri, uma abelha sem ferrão.

A manduri produz um mel muito aromático, que remete ao gosto de uva verde, e que é excelente para harmonização com iogurtes, queijos leves e para finalização de pratos doces. Na Mondury é possível também conhecer as abelhas bugia, mandaçaia e a jataí.

O visitante poderá adquirir ainda produtos como sabonete esfoliante de leite de cabra e mel, sabonete líquido de arruda, aromatizador de ambiente etc. Os proprietários também oferecem cursos e montam caixas de abelha.

Meliponário Mondury

© Daniel Deák/ SPTuris

Serviços

Rua Lagoa Dourada do Rancho, s/n° -

Sítio Laredo

<http://mondury.com.br>

+55 11 94752-9056

@mondurybee

Necessário agendamento

Circuito Jaceguava

CoguLi

Delícias preparadas com cogumelos

Produção de shimeji

© Daniel Deák / SPTuris



Serviços



Hospedagem

Rua Peixes de Prata, 66 – Ilha do Bororé

@cogu.li

+55 11 97554-7615

Necessário agendamento

Circuito Bororé

Há alguns anos os proprietários começaram sua empreitada no Bororé – região que conheceram e se encantaram durante uma “escapada” para descanso – e começaram ali a produção de shimeji. No começo, iam e vinham, e tocavam o negócio em paralelo às atividades formais de trabalho, o que, com o tempo, deixou de fazer sentido.

Compraram, então, uma casa com um amplo quintal, e construíram ali uma estufa em taipa de pilão, com estruturas em bambu, onde shimejis são produzidos. A umidade necessária é garantida pela Represa Billings, vizinha da propriedade.

Produzem antepastos e refeições – mediante agendamento – nas quais os cogumelos são o ingrediente principal.

Parque Nascentes do Ribeirão Colônia e Escola de Agro-ecologia

Pedagogia e sustentabilidade para a comunidade

Parque Nascentes do Ribeirão Colônia

Serviços

Natureza, atividades ao ar livre e espaço de *coworking*

Estacionamento no local

Pet friendly

Estrada da Colônia, 2.500 – Jardim

Novo Parelheiros

+55 11 5921-1415

Aberto diariamente, das 6h às 18h

Gratuito

Circuito Colônia

O primeiro parque urbano do Polo tem cerca de 110 mil m² e estrutura de lazer e esportes que inclui pista de caminhada e campo de futebol. A natureza também faz parte do espaço, com árvores, três lagos tranquilos e gramados para descansar e contemplar a paisagem. Em diversos pontos do parque é possível conhecer técnicas sustentáveis em estruturas que mostram soluções ambientais alternativas, como cisternas compactas de tubos ou tambor, bombas caseiras, jardins filtrantes, compostagem e horta pedagógica, entre outras.

Essas estruturas são da Escola de Agroecologia, localizada dentro do parque, e que é voltada ao público da região, como estudantes e donos de propriedades rurais que trabalham com agricultura familiar. Como complemento, existe ainda uma unidade do TEIA, *coworking* da Secretaria de Desenvolvimento Econômico e Trabalho, executado pela Agência São Paulo de Desenvolvimento (AdeSampa). Funciona como espaço colaborativo de trabalho e local de apoio para os empreendedores locais, com mobiliário, incluindo mesas de reunião, internet e outros equipamentos disponíveis de forma gratuita.

Sítio Seu Domingos

Orgânicos e PANCs

Sítio Seu Domingos

© Daniel Deák / SPTuris

Com produção orgânica e agroecológica, o sítio produz hortaliças, legumes, PANCs e temperos, promovendo o turismo de base comunitária. As visitas pedagógicas são voltadas a estudantes e ao público interessado no tema, incluindo trilha para a educação ambiental e atividades como oficina de semente, plantio e colheita de produtos do local. O sítio é um grande produtor de morangos orgânicos.

Serviços

Estrada do Jusa, 3400 - Parelheiros

@sítioseudomingos

+55 11 99934-9330

Necessário agendamento

Circuito Parelheiros

Eco Jusa

Parada para o Café na Roça



Eco Jusa

© Daniel Deck / SPTuris

Eco Jusa é um importante ponto de partida e de apoio para pessoas a cavalo, de bike e de moto. Desde 2019, os proprietários recebem os visitantes no seu pequeno bar, no qual vendem porções e, em alguns finais de semana (conforme agenda), abrem como restaurante, com música ao vivo, tendo-se tornado um reconhecido espaço de lazer na região. Nas manhãs de domingo também servem o “Café da Roça” – consulte a agenda do local.

O sítio é equipado com pequeno lago de pescaria, horta com práticas agroecológicas com tomate, morango e hortaliças diversas, está rodeado pela Mata Atlântica intocada. De lá, é possível observar um pouco da vida silvestre. Mediante agendamento, realizam visitas monitoradas e educativas, com vivência da vida no campo.



Eco Jusa

© Daniel Deck / SPTuris

Serviços

🍴 | Refeições mediante agendamento
Estrada do Jusa, 1750 – Parelheiros
+55 11 96178-6188

@ecojusa

Necessário agendamento
Circuito Parelheiros

Chácara Santa Ana

© Divulgação

Esquilo na Chácara

Especializada na produção de mudas e árvores frutíferas, como o pé de cambuci, símbolo da região. A propriedade também realiza atividades de agroturismo, capacitações e palestras.

Serviços

Estrada Ponte Seca, 32 - Engenheiro Marsilac

@chacara_santaana

+55 11 97479-6836

Necessário agendamento

Circuito Embura-Ponte Alta

Sítio Campo Verde

© Daniel Deák / SPTuris

Plantação de mirtilo

Local especializado na produção de mirtilo – fruta também chamada de *blueberry* – de coloração azul. Também produzem e vendem polpas, geleias e chás. Há trilhas surpreendentes e dois lagos que encantam pela beleza.

Serviços

Estrada do Gramado, 70 - Jardim dos Eucaliptos

+55 11 94796-2048

@sítio.campo.verde

Necessário agendamento

Circuito Embura-Ponte Alta

Acolhendo em Parelheiros

O projeto usa o agroturismo comunitário como ferramenta de transformação para a região do extremo sul da cidade. Foi desenvolvido numa parceria entre o Instituto Brasileiro de Estudos e Apoio Comunitário (Ibeac), em parceria com a Associação de Agricultores Acolhida na Colônia (Associação de Agroturismo Ecológico de Santa Catarina), a Araribá Turismo & Cultura, o Sesc SP e a Cooperativa Agroecológica dos Produtores Rurais e de Água Limpa da Região Sul de São Paulo (Cooperapas).

Os pilares do Acolhendo em Parelheiros são as transformações por meio da renda, educação, entretenimento, cultura e solidariedade participativa:

Renda – Possibilita que o pequeno agricultor orgânico complemente sua renda, ao mesmo tempo que dá oportunidade para ele mostrar ao turista o propósito de fazer o que faz.

Educação – Possibilita que o turista aprenda vivenciando os cuidados com a terra, as tecnologias sustentáveis dos manejos, as soluções criativas e inovadoras. Tudo isso tendo como base a permacultura.

Entretenimento – Possibilita o prazer de vivenciar a natureza, provar alimentos orgânicos e agroecológicos saborosos, observar galinhas, porcos, burros, entre outros.

Cultura – Possibilita a observação dos modos, costumes, sabedorias da vida rural. Expressões, ditos populares, narrativas de trabalho e vida.

Solidariedade participativa – Possibilita testemunhar o valor e a prática da solidariedade entre os agricultores participantes do Acolhendo em Parelheiros.

Diversos sítios agroecológicos do Polo de Ecoturismo fazem parte do Acolhendo em Parelheiros! Faça uma visita e descubra mais sobre a vida campestre paulistana.

Saiba mais em acolhendosp.com.br

Casa Ecoativa





Lazer,
cultura e história

Casa da Girafa Ateliê

Transformação, criatividade e sustentabilidade aqui
dão vida a obras de arte

Casa da Girafa

© Daniel Deák / SPTuris

Serviços

Rua Sociedade Esportiva Palmeiras, 26

- Parque do Terceiro Lago

@casadagirafaateliê

+55 11 99754-8925

De terça a sábado, das 10h às 18h

Necessário agendamento

Circuito Jaceguava

Lar do artista plástico Luis Cardoso, a Casa da Girafa tem, em cada pedacinho, uma história própria, desde a origem à exotividade dos ambientes, como o banheiro de paredes de vidro, com vista para o jardim.

Luis dá aula de reaproveitamento de materiais, com muita criatividade, além de trazer uma reflexão sobre a desconstrução de padrões e a liberdade de curtir sua casa de um jeito único, gastando pouco e preservando o meio ambiente.

A Casa recebe grupos de visitantes, mas é possível agendar a sua visita de forma independente. O espaço também pode ser utilizado em pequenos eventos corporativos, filmagens, comerciais etc.

Casa Ecoativa

Juventude, grafite e lições de compartilhamento e harmonia

Casa Ecoativa

© Daniel Deák / SPTuris

Serviços

Pet friendly

Estacionamento disponível

Estrada de Itaquaquecetuba, 141 – Ilha do Bororé

@casa_ecoativa

Necessário agendamento

Circuito Bororé

Centro eco-cultural localizado às margens da Represa Billings, a Casa Ecoativa traz muito da cultura e da história da comunidade local, com muita arte, como o grafite, pintura, fotografia, e outras formas de expressão. É gerida por um coletivo de jovens e recebe estudantes, que participam de rodas de conversa e desenvolvem atividades diversas em meio à natureza.

É um organismo vivo, com programação periódica, promovendo o acesso à cultura, ao lazer e a discussão em torno de práticas sustentáveis. É um dos mais significativos representantes do turismo de base comunitária. Ela fica à beira da Represa Billings, logo após a passagem pela balsa.



Cemitério de Colônia

Cemitério de Colônia

© Daniel Deák / SPTuris

Serviços

Rua Sachio Nakao, 28 – Colônia

www.acempro.com.br/cemiterio-de-colonia

@acempro

+55 11 5921-9808

Aberto diariamente, das 7h às 18h

Circuito Colônia

Fundado em 1829 por imigrantes alemães, o Cemitério de Colônia possui forte relevância histórica. Naquela época, protestantes não eram permitidos em cemitérios católicos. Sem ter onde enterrar seus entes queridos, os colonos, em sua maioria luteranos, fundaram o que hoje é considerado um dos primeiros cemitérios protestantes do país.

Tombada como patrimônio histórico do município pelo Conpresp, a necrópole preserva uma história de mais de 190 anos, com cruzeiros de ferro e lápides originais, que lembram torres de igrejas e pequenos templos religiosos.



Centro de Cultura Afrobrasileira Asé Ylê do Hozoouane

Asé Ylê do Hozoouane

© José Cordeiro / SPTuris

Instituição dedicada à valorização das tradições religiosas africanas, promovendo atividades nas áreas de cultura e culinária, cerimônias de candomblé, rituais e festas de comemoração entre os participantes.

Também realizam encontros e debates sobre racismo e temas relevantes para valorização da cultura negra e promoção da diversidade cultural da comunidade da região de Parelheiros.

Serviços

Rua Conde de Fontalva, 100 - Jardim Novo

www.facebook.com/yledohozoouane

+55 11 5920-8696

Circuito Parelheiros

Igreja da Colônia



© Daniel Deck / SPTuris

Fachada da Igreja

Inaugurada em 1910 por descendentes de colonos alemães da região, a Igreja da Colônia é tombada pelo Conpresp pela sua relevância histórica. No entorno da Paróquia Santo Expedito – nome oficial da igreja – acontecem eventos diversos, como a Colônia Fest.

Serviços

Rua Nossa Senhora Aparecida, 1A -
Jardim Santa Terezinha
+55 11 5978-4230
Circuito Colônia

Igreja de Santa Cruz



© Daniel Deck / SPTuris

Igreja de Santa Cruz

Ponto de referência no trajeto da antiga Estrada de Parelheiros, a igreja fica na praça central do bairro, onde também acontecem eventos regionais durante o ano, como o Festival do Cambuci.

Serviços

Praça Júlio César de Campos - Parelheiros
+55 11 5920-8481
Circuito Parelheiros

Capela de São Sebastião e Cruzeiro do Bororé

Marco histórico da região

Capela São Sebastião

Logo após a travessia de balsa para a Ilha do Bororé, encontra-se a Capela centenária. Construída em 1904, tem características do período colonial e barroco português.

Próximo a ela, está o Cruzeiro do Bororé. Trata-se de uma cruz de ferro posicionada em um marco que simboliza o início do povoamento e urbanização da região da Ilha do Bororé, ocorrido no início do século XX.

Serviços

Estrada de Itaquaquecetuba, 7529 -
Jardim Santa Tereza
Circuito Bororé

Armazém do Edinho



© Daniel Deck / SPTuris

Armazém do Edinho

Estabelecimento simples e tradicional que manteve características de uma mercearia antiga e típica de “cidades do interior”. O local data do final do século XIX. Ele vende bebidas, salgadinhos, doces e outros produtos da região na Ilha do Bororé. É uma opção de pausa para quem precisa abastecer um pouco as energias após atravessar a balsa, no trajeto de carro, moto ou bicicleta.

Serviços

Estrada de Itaquaquecetuba, 7530 -
Ilha do Bororé
+55 11 5974-2595
Circuito Bororé

Mirante da Ponte Alta



© Jose Cordeiro / SPTuris

Vista do mirante

Interessante ponto de parada por cima do trilho do trem (linha que vai até Santos), com vista panorâmica da parte alta da ponte.

Serviços

Rua Adão Hessel Sobrinho – Embura
Circuito Embura-Ponte Alta

Centro Paulus e Casa do Rosário

Antroposofia, bucolismo e uma energia única

Centro Paulus


© Daniel Deák / SPTuris

Serviços

Disponível para eventos corporativos

Pet friendly

Estacionamento disponível

 Restaurante no local, mediante agendamento

 Hospedagem

Rua Amaro Alves do Rosário, 102 - Parelheiros

<http://centropaulus.com.br>

@centropaulus

+55 11 5921-7335 / 5920-8935

Circuito Parelheiros

Em meio à Mata Atlântica, o Centro Paulus alinha arte e conceito, em um ambiente bucólico e agradável. Possui 32 quartos, distribuídos pela propriedade, nos quais você pode escolher entre o conforto de um hotel ou a praticidade de um albergue. Desses, quatro apartamentos são diferenciados, personalizados e com uma bela vista para a floresta. Entre eles está o Krukutu, que presta uma homenagem à aldeia guarani de mesmo nome, e é equipado com jardim próprio, rede para descanso e decoração que homenageia Parelheiros e os indígenas da região.

O Centro Paulus ainda tem uma galeria de arte e um centro cultural, a Casa do Rosário, dedicada à arte popular brasileira, com um acervo permanente de artistas de vários lugares do país, e recebe constantemente novas exposições temporárias. O local ainda sedia diversos eventos culturais e realiza cursos e oficinas.

Clube Rincão

Atrativo especial para crianças



Clube Rincão

© Daniel Deák / SPTuris

Parque aquático e de lazer com infraestrutura completa para passar o dia todo com a família e amigos. As crianças também podem se divertir no *playground* coberto, camas elásticas, casa de bolinhas com escorregadores, minifazenda, brinquedos eletrônicos e trenzinho. O local possui piscinas infantis e para adultos, toboáguas, quadras, campo de futebol, trilha ecológica e outras atividades. Além disso, restaurante e quiosque para alimentação e bebidas, estacionamento gratuito para clientes, guarda-volume e vestiários para banho e troca de roupa.

Serviços

Estacionamento gratuito

🍴 Restaurante no local

Av. Jaceguava, 2222 - Jardim Casa Grande

www.cluberincão.com.br

@cluberincão

+55 11 5979-2522 / 6000 / 8464

Necessário reservar ingresso pelo site
Círculo Jaceguava

Terra Indígena Tenondé Porã

Abrangendo grande parte da porção sul do Polo de Ecoturismo, a Tenondé Porã é a maior terra indígena da região Sudeste, com 15.969 hectares de extensão. Nela vivem cerca de 2 mil indígenas do povo Guarani Mbyá, habitando atualmente catorze aldeias, sendo onze delas no município de São Paulo: Ikatu Miri, Ka'Aguy Ovy, Kalipety, Krukutu, Kuaray Oua, Takua Ju, Tape Miri, Teko Porã, Tenondé Porã, Yporã e Yrexakã.

A visitação na Terra Indígena é permitida mediante agendamento. São oferecidas diversas atividades que possibilitam conhecer e vivenciar a cultura indígena: trilhas, nas quais explicam o modo de vida Guarani, sua relação com a mata e curiosidades da flora e da fauna; palestra sobre a cultura Guarani: sua história, aspectos da vida comunitária e sua espiritualidade; apresentação do coral de crianças da aldeia, acompanhada de *mbaraka* (violão guarani) e *rave'i* (rabeça guarani); degustação da comida tradicional à base de variedades de milho, batata doce e outros produtos cultivados por eles; jogos e brincadeiras Guarani: competições com *guyrapa* (arco e flecha) e danças do *xondaro* (guerreiro guarani) e *tangara*, danças essas em que são testadas sobretudo a resistência e as habilidades de esquiva dos participantes.

Há também exposição e venda de artesanato Guarani: *ajaka* (cestaria produzidas com tiras de taquara), colares e brincos de sementes e miçangas, além de pequenas esculturas de animais que habitam a terra indígena esculpidos em madeira. Oferecem ainda vivências na aldeia, com imersão no cotidiano dos Guarani. Para realizar a visitação turística nas aldeias ou em atrativos naturais, é necessário que todos os turistas e operadores autorizados respeitem as regras estabelecidas pelas comunidades guarani e organizadas no Plano de Visitação da Terra Indígena Tenondé Porã. Visitar a Terra Indígena é uma oportunidade única para conhecer e valorizar sua cultura, língua, artesanatos, agricultura e rituais.

Para mais informações sobre o Plano de Visitação e agendamentos, acesse o site www.tenondepora.org.br.



Aldeia Mbyá

© Daniel Deák / SPTuris



Artesanato Indígena

© Daniel Deák / SPTuris



Aldeia Krukutu

© Walley Waetge / SPTuris

Centro Paulus





Onde ficar



Pousada Guarapiranga

© Daniel Deak / SPTuris

Pousada Guarapiranga

Localizada à beira da Represa Guarapiranga, a pousada é um local super alto astral, colorido, com opções de quartos privados com banheiro ou coletivos, além de cozinha compartilhada; lareira, jardim e área de lazer ao ar livre, e oferece ainda passeios de caiaque na Represa. A pousada é *pet friendly*.

Serviços

Possui oito suítes com ar condicionado
Capacidade total para 34 pessoas
Café da manhã incluso / Com piscina
R. Ludovico Roca, 13 - Parque do Terceiro Lago
@pousadaguarapiranga_ - +55 11 91221-3581
Circuito Jaceguava



Sítio Reino Encantado

© Daniel Deak / SPTuris

Sítio Reino Encantado

O espaço possui quartos confortáveis, cozinha, sala de jogos (com sinuca e pebolim), piscina e churrasqueira.

Na área externa, há um lago com um balanço e uma pequena queda d'água. Na propriedade, existe ainda uma antiga olaria que pode ser visitada com acompanhamento da proprietária, além de criação de galinhas e patos.

Serviços

Estrada do Gramado, 4500 - Jardim dos Eucaliptos
@ositioreinoencantado
+55 11 99832-3164
Circuito Embura-Ponte Alta

Acampamento Águias da Serra

Atividades incríveis para a criançada

Acampamento Águias da Serra

Trata-se de um acampamento infanto-juvenil, feito seguindo normas e procedimentos da *International Camping Fellowship*. Aqui foi gravado o filme *Carrossel!*

A equipe do acampamento é um diferencial, com formação própria e um foco em auxiliar as crianças no desenvolvimento da sua autonomia.

São 250.000 m² de área e uma capacidade de 290 leitos. A estadia é feita mediante agendamento prévio, seja para acampamento de férias, escolar ou *day use*. O local também abrange o Borboletário de São Paulo.

Durante o acampamento de férias, os participantes vivenciam uma rotina diária cheia de atividades planejadas, como esportes, artes, jogos, trilhas na natureza, natação, bem como atividades em grupo.



Acampamento Águias da Serra

Serviços

Estrada da Ponte Alta, 4300

acampamento.aguiasdaserra.com.br

@borboletariodesaopaulo

+55 11 94377-7340

Circuito Embura-Ponte Alta

Camping Reimberg



© Divulgação

Camping Reimberg

Chalés e espaço para camping. Em sua área de uso comum, o local conta com cozinha, forno a lenha, churrasqueira, salão, playground, piscina, vestiário e campo de futebol.

Serviços

@campingreimberg

Estrada Engenheiro Marsilac, 7000

+55 11 96763-9205

Estacionamento no local

<https://campingreimberg.com.br>

Circuito Marsilac

Silcol Ecopousada



© Daniel Deck / SPTuris

Silcol Ecopousada

Hospedagem e alojamento com estrutura de lazer.

Serviços

Necessário reserva

Estrada da Ponte Alta, 5005

+55 11 95050-5082

www.silcol.com.br

@silcol.pousada

Circuito Embura-Ponte Alta

Quintal Mato Verde

Espaço para aluguel de temporada aos finais de semana. Tem três suítes e acomoda até dez pessoas. Quartos com ventilador de teto e aquecedor. Inclusas as roupas de cama e cozinha equipada. O local ainda conta com varanda, playground, redário e trilha na mata.

Serviços

Necessário reserva

Travessa Louis Choris, 310 – Chácara São
Martinho - Marsilac

facebook.com/quintalmatoverde

@quintalmatoverde - +55 11-97199-6659

Circuito Marsilac

Quintal Mato Verde

© Daniel Deák / SPTuris

Hospedar-se também

Centro Paulus – pág. 72

Recanto do Jakinha – pág. 55

Hostel Coguli – pág. 58

Planta Feliz – pág. 48

Centro Paulus

© Daniel Deák / SPTuris

Empório e Restaurante da Marlene

Um menu diversificado e que utiliza produtos típicos da Mata Atlântica, com receitas exclusivas: esse é o Restaurante da Marlene, tradicional ponto gastronômico de Parelheiros, atendendo desde 1989. A proprietária, Marlene Pereira, já estampou diversas matérias gastronômicas na imprensa local e internacional.

O restaurante faz parte da Rota do Cambuci e utiliza o fruto de maneira surpreendente em seus pratos e bebidas. Prioriza ingredientes orgânicos e naturais. Doces típicos, sorvetes da Mata Atlântica e outras opções de sobremesas complementam o cardápio.

É do tipo *self-service*, trabalha com fornecedores e moradores locais e fica aberto diariamente, das 11h às 15h. Aceita diversos cartões de crédito, débito e refeição.

Empório da Marlene

Lançado em 2024, o Empório da Marlene é um local em que se pode adquirir produtos típicos do Polo, feitos por produtores locais, como geleias, antepastos, cachaça artesanal, artesanato, entre outros.

Serviços:



Estrada Ecoturística de Parelheiros, 6455 – Parelheiros

<https://restaurantedamarlene.business.site>

@restaurantedamarlenesp

+55 11 5921-7443

Circuito Parelheiros



Fachada do restaurante



© Daniel Deák / SPTuris

"YakisOba" - Albert Sasaki



Diversos sítios da região também servem refeições, mediante agendamento. Verifique nos serviços o nosso ícone de alimentação!

© Daniel Deák / SPTuris

Colônia Fest

16^a COLÔNIA FEST





Calendário
de eventos

Colônia Fest



© Daniel Deák / SPTuris

Desfile de trator no Colônia Fest



© Daniel Deák / SPTuris

Colônia Fest

O evento surgiu em comemoração ao aniversário do bairro, colonizado por alemães em 1829. Diversas atividades animam a festa, como danças tradicionais, música, apresentações de grupos folclóricos, exposições, comida típica alemã e desfile de trajes alemães. O evento é realizado na praça ao lado da Igreja de Colônia e arredores. O desfile de tratores é imperdível!

Mês de julho

[@coloniafestoficial](#)

Rua Jackson Pollock, s/n – Colônia

www.facebook.com/coloniafestoficial

Festa de encerramento da Semana da Compostagem

A Semana da Compostagem é o organizada pelo sítio Planta Feliz com intuito de mostrar que é possível diminuirmos a quantidade de resíduos orgânicos enviados aos aterros, transformando-o em adubo e, assim, fazendo por completo o ciclo do alimento! O evento de encerramento da Semana reúne diversos agricultores e artesões, além de oferecer oficinas e muito mais.

Mês de maio

@plantafelizadubo

semanadacompostagem.com.br



Semana da Compostagem

© Daniel Deák / SPTuris

Festival de Inverno

O festival aproveita as baixas temperaturas para promover os atrativos do Polo de Ecoturismo com festas, passeios e eventos gastronômicos, feira literária e teatro de rua.

Mês de julho

@amteci_pa

Festival Gastronômico do Cambuci

O objetivo é resgatar o cultivo do cambuci, fruto típico da Mata Atlântica, como estratégia de conservação das matas e geração de renda para os produtores da região. Realizado na praça central de Parelheiros, o Festival é sucesso de público, com degustação e venda de diversos produtos de cambuci, além de muitas atrações artísticas.

Mês de novembro

Pça. Júlio César de Campos – Parelheiros

@rotadocambuci



Cambuci

© Walley Waetge / SPTuris

Mansão Fato





Espaços para eventos

O Polo de Ecoturismo é escolhido por muitas pessoas que desejam fazer seu evento em meio à natureza ou realizar um casamento bucólico. Veja algumas opções.

Mansão Fato

Realiza casamentos e festas de debutante. Possui ampla área verde, piscina, buffet próprio e dois salões - Espaço Veneza e Espaço Florença – que, juntos, acomodam até 400 pessoas sentadas.

Serviços

Estacionamento no local
Rua Lagoa Dourada do Rancho, 206 –
Casa Grande
<https://mansaofato.com.br>
@mansaofato
+55 11 5660-8236 / 96398-4943
Circuito Jaceguava

Solar do Araguaia

Espaço para eventos, casamentos, festas e apresentações, com estrutura completa, rodeado de natureza e áreas ao ar livre.

Serviços

Estrada Morro do S, 20 (continuação da
Rua José Roschel Rodrigues)
+55 11 99767-0006
solaroaraguaia@solaroaraguaia.com.br
<https://www.facebook.com/solaroaraguaia>
Circuito Parelheiros

Espaço Carvalho's

Local para eventos como aniversários, casamentos, festas, comemorações corporativas e empresariais, formaturas etc. Possuem também opções de cardápio para cada tipo de ocasião à escolha dos locatários.

Serviços

Rua Pedrinho Roschel, 1020 - Parelheiros
contato@espacoscarvalhos.com.br
+55 11 5921-6828 / 94003-4423
Circuito Barragem

Eko Eventos

Em meio à natureza, este espaço para eventos tem estrutura completa que inclui jardim, campo, piscina, áreas cobertas e ao ar livre. Ideal para festas, comemorações, almoços ou jantares.

Serviços

Estacionamento para 120 carros
Av. Prof. Hermann Von Ihering, 6000 -
Jardim Casa Grande
+55 11 91580-9290
<https://www.ekoeventos.com.br>
Circuito Jaceguava

Mansão Fato



Ram Vilã
www.fatura.com.br

Bem-vindos a

Fórum regional
de turismo do

Polícia Ecoturismo
de São Paulo

ACESSO
AO EVENTO

»»»»

SECRETARIA DE CULTURA
E TURISMO

Artesanato



© Daniel Deak / SPTuris

Produtos locais



© Daniel Deak / SPTuris

Produtos locais



© Daniel Deak / SPTuris

Produtos do Polo

O Polo de Ecoturismo de São Paulo é rico em natureza, cultura e economia criativa. Além de sítios com produção orgânica, a região conta com diversos empreendedores que produzem geleias, cachaças, licores e antepastos, feitos com frutos típicos da Mata Atlântica; frutas desidratadas; meliprodutos; bordados, artesanato e arte ecológica sustentável; cosméticos naturais (sem testes em animais); produtos orgânicos certificados; shimeji e derivados; legumes e verduras orgânicas; PANCs (plantas alimentícias não convencionais); compostos orgânicos, entre outros itens, todos feitos artesanalmente, na região mais ecológica da cidade.

Seja em eventos, feiras, lojas temporárias, ou com cada produtor, as chances são diversas para adquirir um produto exclusivo e com a etiqueta do Polo de Ecoturismo.

Conheça alguns dos nossos produtores:

Agulha Doce - @agulhadoceoficial

Ateliê Samaruka - @ateliesamaruka

Casa da Girafa - @casadagirafaatelier

CoguLi - @cogu.li

Frutilha - @frutilhaoficial

Mondury - @mondurybee

Recanto Magini - @recantomagini

Sítio Nossa Vida - @sitionossavida

Recanto do Jakinha - @recantodojakinha

The Roça Park - @therocapark

Planta Feliz - @plantafelizadubo

Mulher Rendeira - @sou_mulher_redeira

Nolunesa - @nolunesa

Pérola Cosméticos - @shirleyperola

Saiba mais em www.polodeecoturismosp.com

Dicas de viagem

Agendamentos e distâncias

Confira algumas dicas que podem tornar sua experiência no Polo ainda mais divertida e prazerosa.

Alguns locais, como os Parques Naturais Municipais, são abertos à visitação, gratuitamente. Porém, muitos outros locais do Polo somente podem ser visitados mediante agendamento prévio! Esses atrativos têm horários de funcionamento restritos e/ou requerem o acompanhamento de um monitor local. **Confira sempre e entre em contato para realizar o agendamento com antecedência.**

Por ser um território com muitas peculiaridades, **a contratação de guias de turismo ou agências especializadas é altamente recomendada.** O acompanhamento de um profissional pode tornar seu passeio muito mais agradável, informativo e, principalmente, seguro.

Sugere-se ao visitante utilizar sempre roupas e sapatos confortáveis (em alguns casos recomenda-se calça comprida e chapéus/ bonés), de preferência calçados fechados, uma vez que muitas experiências do Polo são vivências em meio à natureza, como trilhas e esportes de aventura. Levar garrafa d'água, um lanchinho rápido, o repelente e o protetor solar. A temperatura na região pode oscilar bastante, portanto, levar um agasalho é sempre recomendado. Em algumas áreas do Polo o sinal de celular e internet é bem prejudicado. Avise sempre a alguém sobre o seu passeio e tenha ciência de que você poderá ficar sem acesso a esses serviços.

A região é composta por diversas unidades de conservação, com quilômetros de Mata Atlântica intocada. A presença indígena é marcante no território, assim como a existência de sítios de agricultura familiar e a influência de imigrantes. De modo a respeitar o meio ambiente e a cultura dos povos que habitam o local, **é importante observar algumas dicas de boa convivência, garantindo boas lembranças tanto para os visitantes quanto para a comunidade local.**

Leve com você somente as boas recordações do passeio e fotos incríveis para compartilhar com a família e os amigos; portanto, não retire plantas nativas ou frutos das florestas e, principalmente, não deixe lixo!

Evite fazer barulhos que possam incomodar os animais e/ ou a comunidade local. Desfrute do momento de paz e do contato com o meio ambiente.

Não alimente os animais silvestres. Essa interação pode interferir no ecossistema local.

Cuidado para não causar incêndios. Apague e leve as pontas de cigarro com você!

Animais domésticos são aceitos apenas em locais específicos.

Peça permissão antes de fotografar os habitantes da região.

Antes de serem pontos turísticos, os locais de visitaç o podem servir como resid ncia para os moradores e devem ter sua privacidade respeitada.

Acessos e transporte

O Polo de Ecoturismo est  localizado no extremo sul de S o Paulo, a cerca de 30 km de dist ncia do centro da cidade.   uma regi o extensa e, em alguns pontos, de dif cil acesso. Caso tenha interesse em visitar os atrativos da regi o, um bom planejamento   recomendado. Um dos pontos de entrada do Polo de Ecoturismo   a Central de Informa o Tur stica (CIT), que fica pr xima ao portal de Parelheiros.

O principal acesso   regi o   Avenida Senador Teot nio Vilela, a qual se pode chegar pela Ponte do Socorro, via Avenida Atl ntica, margeando a Represa Guarapiranga, ou pela Ponte Jurubatuba, via Avenida Interlagos, passando pelo Aut dromo.

A partir da CIT,   importante tra ar os trajetos para os atrativos escolhidos, pois pode ser necess rio atravessar estradas r sticas de terra.

Transporte p blico

Em frente   CIT, h  o Terminal Varginha. Verifique as linhas que atendem o Terminal no site da SPTrans (sptrans.com.br).

Operadores locais

Veja a lista de agências que comercializam roteiros ou serviços personalizados na região do Polo de Ecoturismo de São Paulo.



Econautas Ecoturismo

+55 11 97585-1216

@soueconauta

falecom@soueconauta.com.br

www.soueconauta.com.br

Toca da Onça

Estrada Engenheiro Marsilac, 8199 -
Embura

+55 11 99612-8858

contato@tocadaonca.tur.br

www.tocadaonca.tur.br



Bike do Polo

R. João Ribeiro da Silva, 222 - Jardim
Novo Parelheiros

+55 11 99769-0742 / 99812-0497

bikedopolo@gmail.com

www.bikedopolo.com.br

Discovery Fellows

+55 11 99616-8314

contato@discoveryfellows.com.br

www.discoveryfellows.com.br



DiscoveryFellows
CollectHappiness



Infinity Soluções em Turismo

+55 11 99500-9113

www.infinity.tur.br

Vivalá

+55 11 51943305

contato@vivala.com.br

vivala.com.br



Central de informação turística

Para quem busca mais informações sobre como visitar a região do Polo de Ecoturismo de São Paulo, a **Central de Informação Turística do Polo de Ecoturismo de São Paulo** é o destino certo! Nela há diversos materiais de turismo, que vão ajudar no planejamento da visita, além de um atendimento personalizado, prestado por profissionais qualificados, com profundo conhecimento sobre as atrações da região. O local também serve como ponto de encontro para passeios e excursões.

A CIT Polo de Ecoturismo está localizada em frente ao Terminal de Ônibus Varginha, na entrada do território, e é mantida pela Secretaria Municipal de Turismo e pela Subprefeitura de Parelheiros.

Avenida Senador Teotônio Vilela, 8000 – Cidade Dutra

+55 11 5925-2736

Aberto de terça a domingo, das 8h às 17h



CIT Polo de Ecoturismo



 **Saúde****PS Municipal Balneário São José**

R. Gaspar Leme, 200 – Balneário São José / +55 11 5979-7073

UPA Parelheiros

Estrada Ecoturística de Parelheiros, 5252 – Jardim do Alamos / +55 11 5683-8900

Hospital Estadual do Grajaú – Professor Liberato John Alphonse di Dio

R. Francisco Octavio Pacca, 180 – Parque das Nações / +55 11 3544-9443

Hospital Municipal de Parelheiros – Josanias Castanha Braga

R. Euzebio Coghi, 841 – Jardim Roschel / +55 11 4673-9660

UPA Dona Maria Antonieta Ferreira de Barros

R. Antonio Felipe Filho, 180 – Grajaú / +55 11 5928-0345

 **Segurança****25º Distrito Policial de Parelheiros**

R. Humberto Ravello, 9 – Jardim do Centro / + 55 11 5920-8959

Inspetoria Regional Parelheiros

Estrada Ecoturística de Parelheiros, 5252 – Jardim Casa Grande / +55 11 5921-4217

Base da Guarda Civil Ambiental

Estrada do Curucutu, 48 – Cipó do Meio / +55 11 5921-1990

2ª Companhia Militar do Estado de São Paulo


Estrada Ecoturística de Parelheiros, 6755 – Jardim do Centro / +55 11 5641-0811



Polo de Ecoturismo de São Paulo

PARELHEIROS - MARSILAC - ILHA DO BORORÉ

Descubra e surpreenda-se



Saiba mais!



polodeecoturismosp

www.polodeecoturismosp.com



Créditos

Prefeito da Cidade de São Paulo: Ricardo Nunes

Secretário Municipal de Relações Internacionais: Aldo Rebelo

Coordenadoria Executiva para o Desenvolvimento Sustentável

Chefe de Equipe: Michele Vicente

São Paulo Turismo

Presidente: Gustavo Pires

Diretora de Turismo: Fernanda Ascar

Gerente de Operações do Turismo: Raquel Vettori

Redação: Nara Sá

Colaboração e revisão: Marcelo Iha e Leonardo Caldeira

Projeto Gráfico: Amanda Valenciano

Diagramação: Amanda Valenciano e Phábrica de Produções: Alecsander Coelho, Daniela Bissiguini, Ércio Ribeiro, Paulo Ciola, Kauê Rodrigues e Rebeca Tonello

Tiragem: 500 exemplares

Impresso em: junho/2024

O objetivo da Prefeitura de São Paulo é promover a cidade de forma independente, sem nenhum vínculo com os estabelecimentos mencionados. Algumas informações estão sujeitas a mudanças, sem aviso prévio.



spturis
eventos • turismo



CIDADE DE SÃO PAULO
RELAÇÕES INTERNACIONAIS
Desenvolvimento Sustentável